














## ЛЕГЕНДА

- |   |   |
|---|---|
|  | Граница обухвата плана  |
|  | Граница грађевинског земљишта изван грађевинског подручја насеља  |
|  | Граница катастарских општина  |
|  | План генералне регулације "Кучево"<br>"Службени гласник Општине Кучево", бр. 11/19  |
|  | План детаљне регулације подручја ветроелектране "Ракова бара" на територији општине Кучево, "Службени гласник општине Кучево", бр. 17/24 и 1/25 |
|  | Планирано укидање својства јавног пута, део к.п.бр. 6482 КО Кучево I (површина 167м²) и део к.п.бр. 6484 КО Кучево I (површина 883м²)           |
|  | Нова гранична линија  |
|  | Постојеће граничне тачке  |
|  | Нове граничне тачке   |

## ПАРЦЕЛАЦИЈА


**ПОВРШИНЕ ЈАВНЕ НАМЕНЕ**

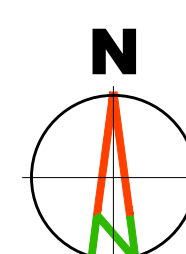
- |   |  |
|---|--|
|  | Некатегорисани пут чији се коридор не мења   |
|  | Новоформирана грађевинска парцела, ГП1 – ГП 6 - некатегорисани пут                                     |
|  | Новоформирана грађевинска парцела, ГП 7 - Планирано прикључно разводно постројење (ПРП) 400kV "Кучево" |
|  | Новоформирана грађевинска парцела, ГП 8 - Планирано ПРП ЕДС  |


**ЗЕЛЕНЕ ПОВРШИНЕ**

-  Новоформирана парцела, П1 ~ П2 - Заштитно зеленило

ПОВРШИНЕ ОСТАЛЕ НАМЕНЕ

-  Новоформирана грађевинска парцела, ГП9 - Планирана трансформаторска станица (ТС) 33(35)/400 kV "БЕ Ракова бара"



<p>Наручилац израде плана:</p> <p>"ВЕ Ракова бара" Д.О.О.</p> <p>ул. Јур. Богданова бр. 2</p> <p>13 300 Жагубица</p>	<p>Носилац израде плана:</p> <p>ОПШТИНСКА УПРАВА ОПШТИНЕ КУЧЕВО</p> <p>Одељење за имовинско-правне послове,</p> <p>урбанизам и привреду</p> 
--	---

Образователна: "АРХИПЛАН" ЕООД  
ул.Кнеза "Ахилла бр.66  
АРАНТЕЛОВА

ул. Светог Саве бр. 76, 12 240 Кучево






Назив плана: Урбанистички **ПЛАН ДЕТАЉНЕ РЕГУЛАЦИЈЕ  
ЗА ИЗГРАДЊУ ОБЈЕКТА ЗА ПРИКЉУЧЕЊЕ НА ПРЕНОСНИ СИСТЕМ  
И ОБЈЕКТА У САСТАВУ ВЕТРОЕЛЕКТРАНЕ "РАКОВА БАРА"  
НА ТЕРИТОРИЈИ ОПШТИНЕ КУЧЕВО**

Назив листа:	Размера: 1:2500	Лист број:	5.1.
План грађевинских парцела са смерницама за спровођење	Јелена Ђ. Милићковић	Датум:	децембар, 2025.год
Одговорни урбанисти:	200 1479 14	НАЧР ПЛАНА	ЈАВНИ УВИД
дипл.инж. арх. Драгана Бига (ИКС 200 0015 03)			
дипл.инж. арх. Јелена Милићковић (ИКС 200 1479 14)			